





Auftragnehmer  ELLMANN / SCHULZE GbR INGENIEURBÜRO FÜR LANDSCHAFTSPLANUNG UND WASSERWIRTSCHAFT		Auftraggeber:  LHW Sachsen-Anhalt Otto-von-Guericke-Straße 5 39104 Magdeburg	
Projekt: "Gewässerentwicklungskonzept Untere Bode (GEK Untere Bode)"		Darstellung: Karte der Schutzgebiete	
Bearbeiter: Ellmann	MdH.: M 1:150.000	Datum: 26.11.2012	
Zeichner: Lückmann	MdL.: M 1:150.000	Blatt-Nr.: 4	

-  GEK-Gebiet
-  WRRL-berichtspflichtige Gewässer
- Schutzgebiete**
-  Flächennaturdenkmale
-  SPA-Gebiet
-  Naturpark Unteres Saaletal
-  NSG
-  LSG
-  FFH
-  FFH